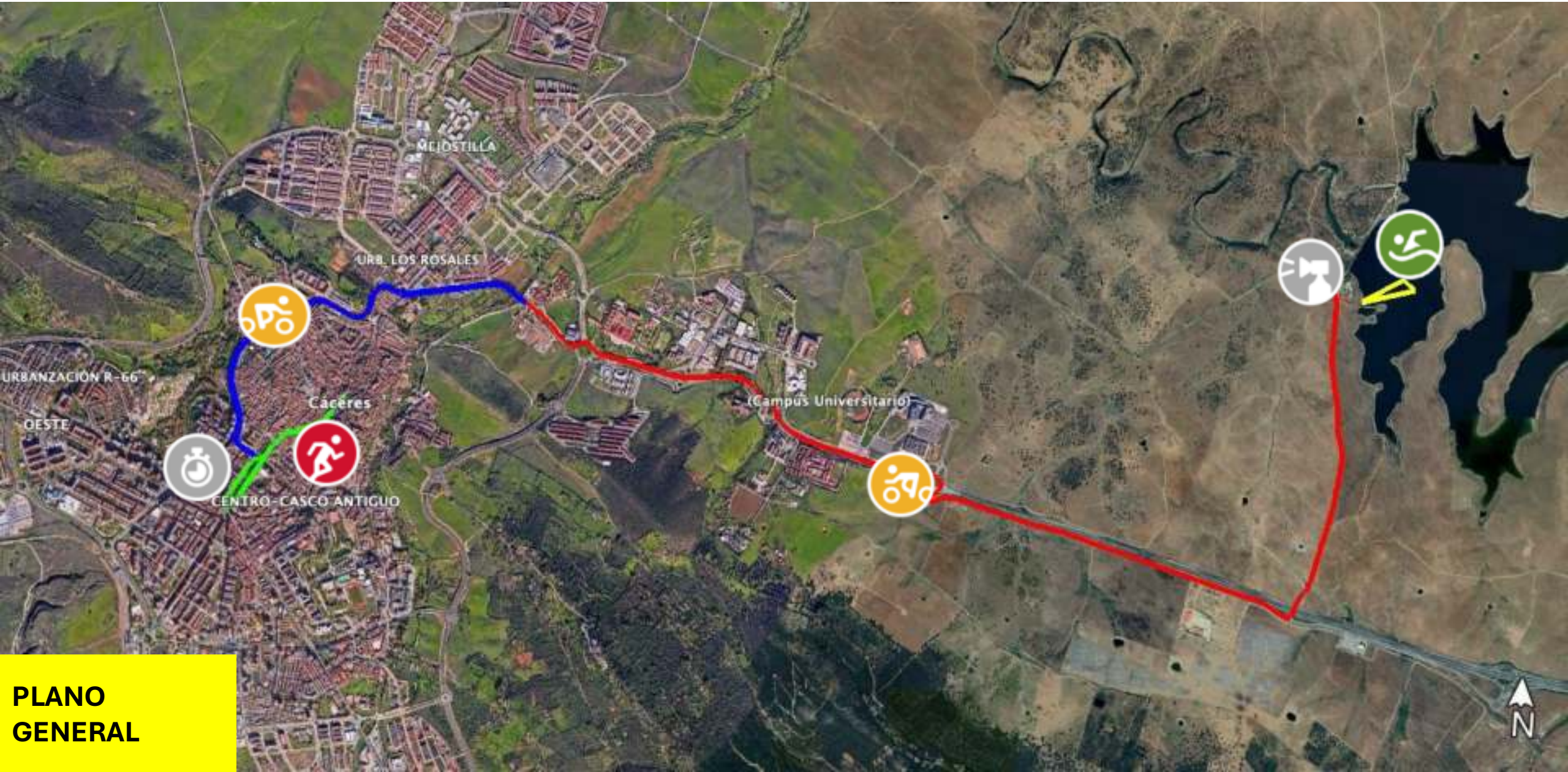


VI TRIATLÓN OLÍMPICO CÁCERES CIUDAD HISTÓRICA



**PLANO
GENERAL**

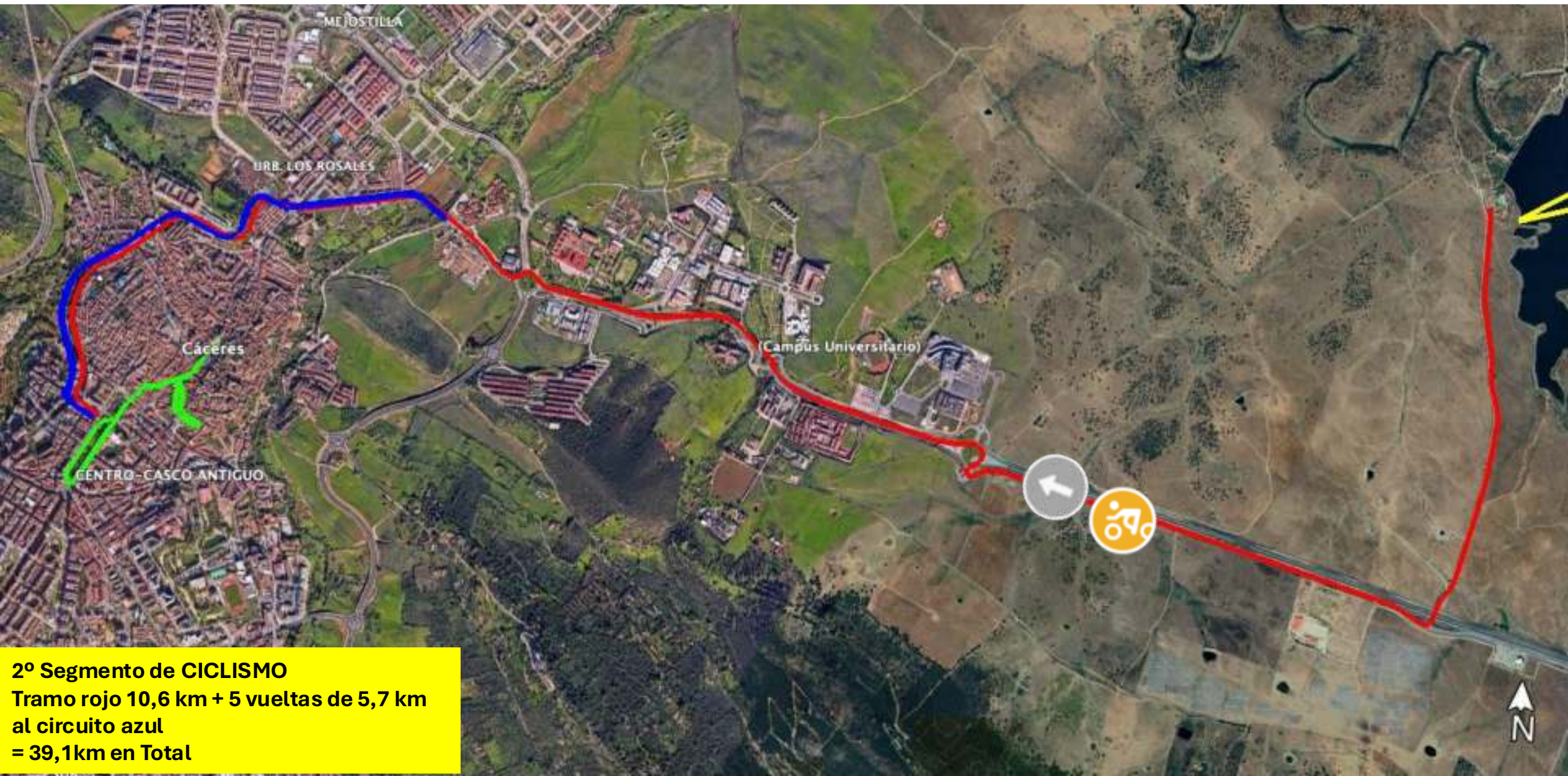
VI TRIATLÓN OLÍMPICO CÁCERES CIUDAD HISTÓRICA



1 er Segmento de NATACIÓN
• 2 vueltas de 750 mtrs
= 1500mtrs en total



VI TRIATLÓN OLÍMPICO CÁCERES CIUDAD HISTÓRICA



2º Segmento de CICLISMO
Tramo rojo 10,6 km + 5 vueltas de 5,7 km
al circuito azul
= 39,1km en Total

VI TRIATLÓN OLÍMPICO CÁCERES CIUDAD HISTÓRICA



CICLISMO
Tramo rojo 10,6 km



Gráfico: mín., media, máx. Elevación: 365, 393, 466 m
Total de Intervalo: Distancia: 10,6 km Incremento/pérdida de elevación: 183 m, -85,2 m Pendiente máxima: 9,1%, -7,7% Pendiente media: 2,8%, -2,0%



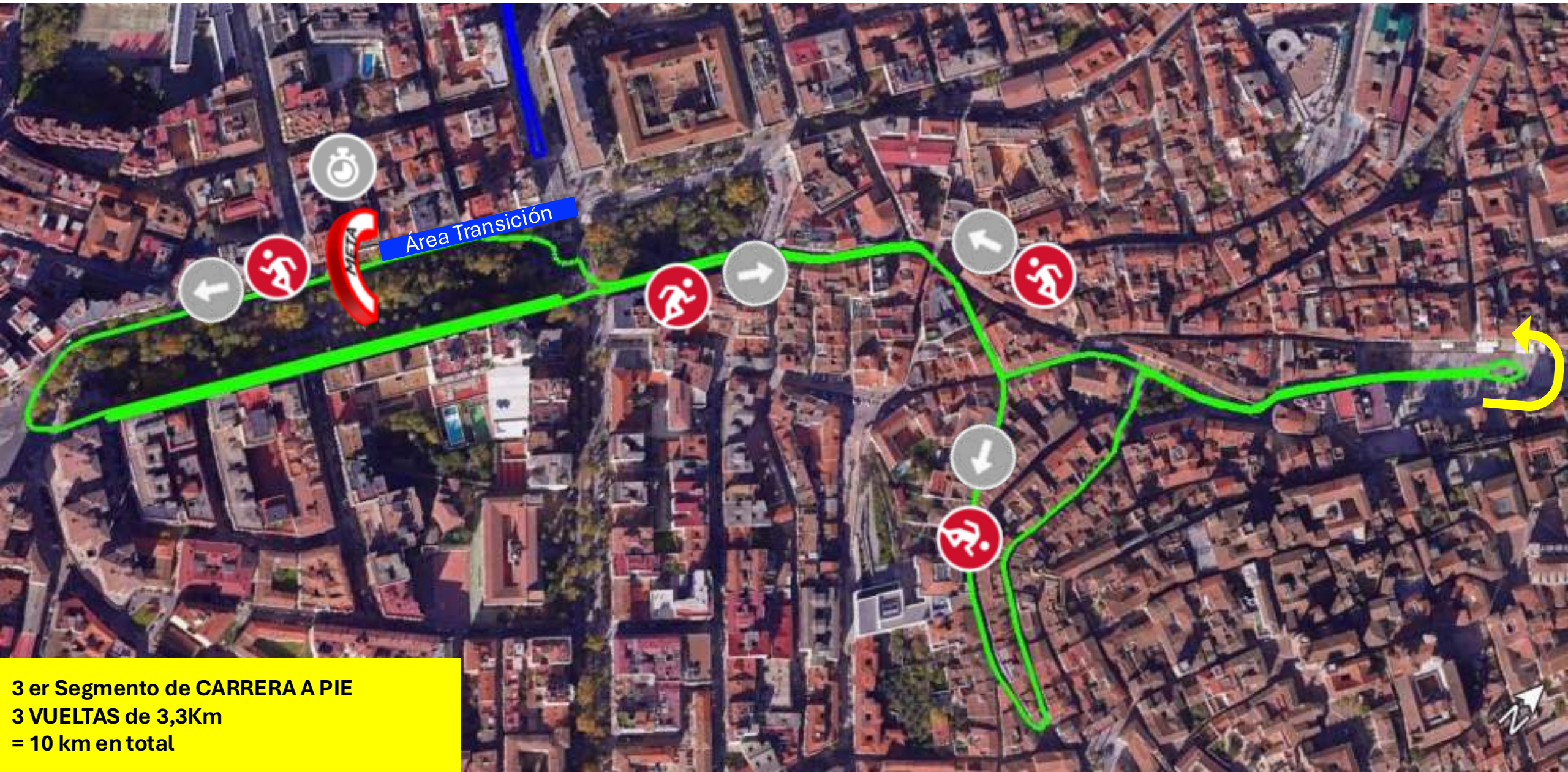
VI TRIATLÓN OLÍMPICO CÁCERES CIUDAD HISTÓRICA



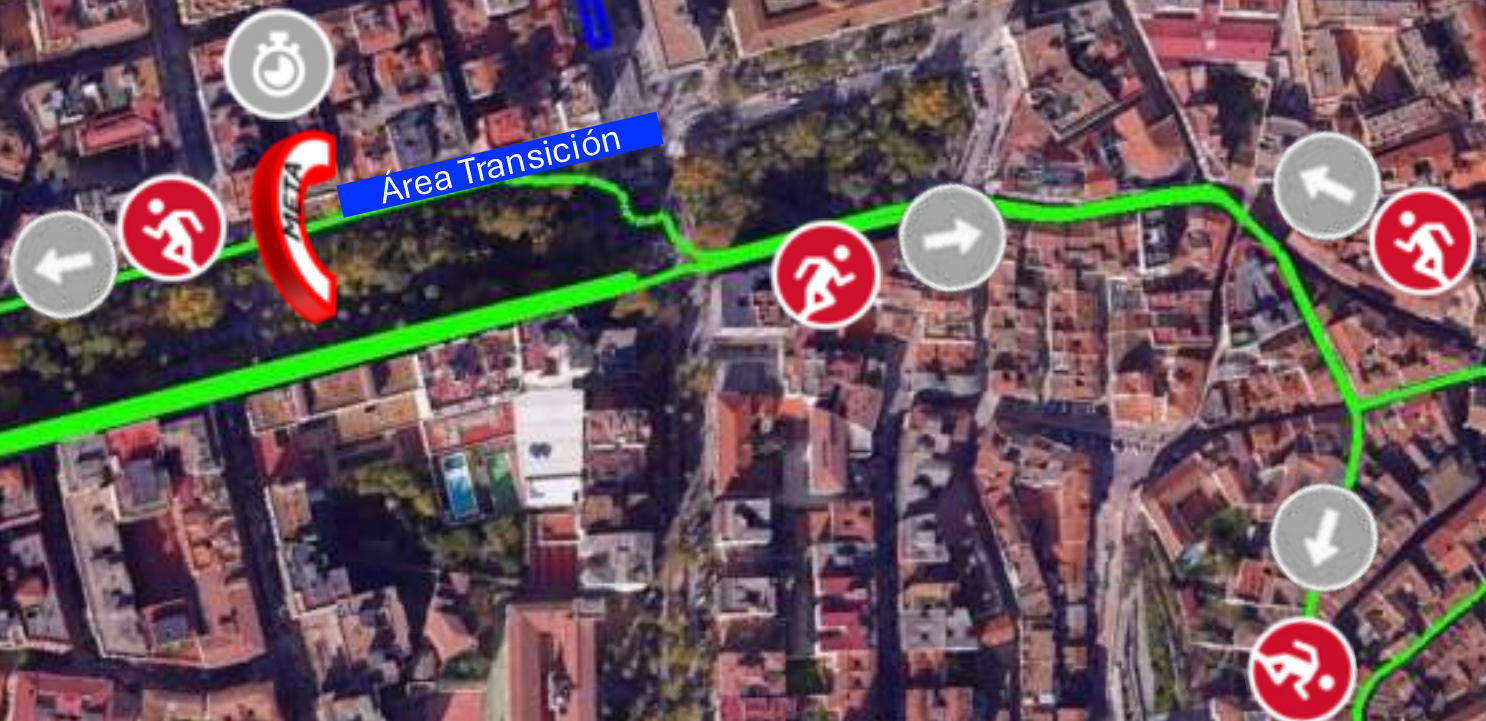
CICLISMO
Tramo azul 5,7 km



VI TRIATLÓN OLÍMPICO CÁCERES CIUDAD HISTÓRICA

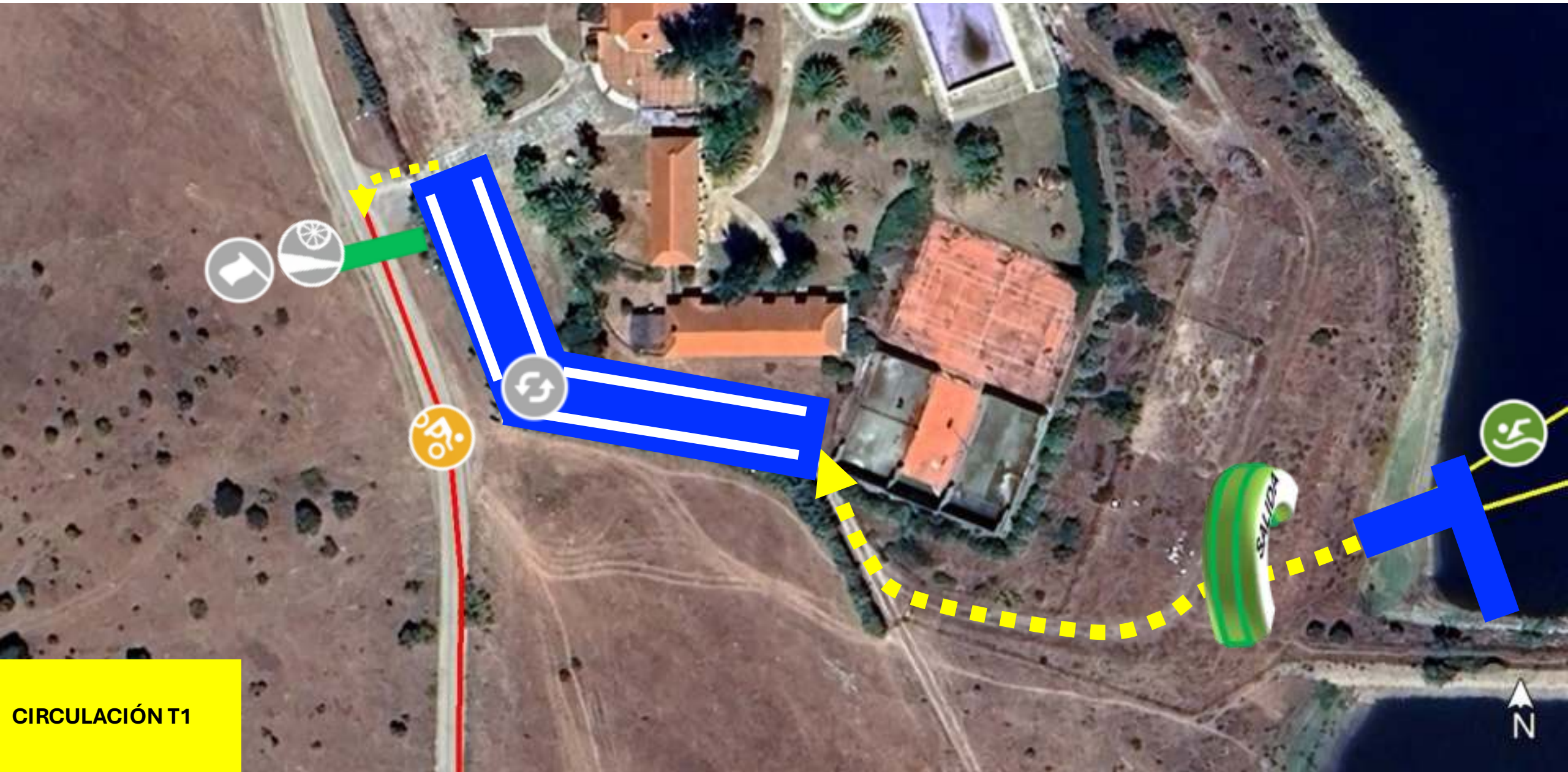


Área Transición



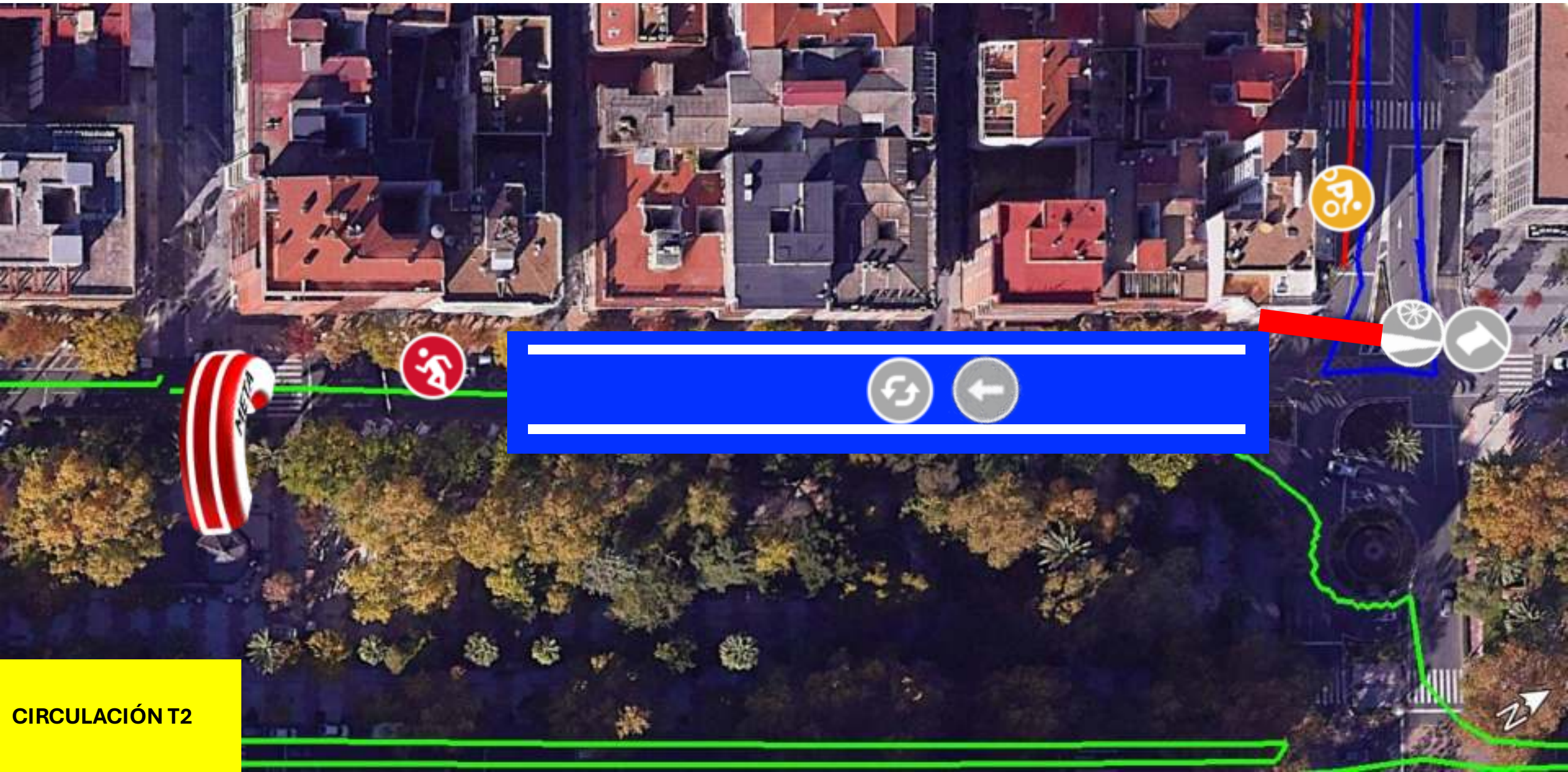
3 er Segmento de CARRERA A PIE
3 VUELTAS de 3,3Km
= 10 km en total

VI TRIATLÓN OLÍMPICO CÁCERES CIUDAD HISTÓRICA



CIRCULACIÓN T1

VI TRIATLÓN OLÍMPICO CÁCERES CIUDAD HISTÓRICA



CIRCULACIÓN T2